

KONGO DEMOKRATİK CUMHURİYETİ

ÜLKE PROFİLİ



T.C.
Ticaret Bakanlığı
Uluslararası Anlaşmalar ve Avrupa Birliği
Genel Müdürlüğü

İÇİNDEKİLER

1. GENEL BİLGİLER	3
2. GENEL EKONOMİK DURUM	8
3. DIŞ TİCARET	9
4. TÜRKİYE ile TİCARET	14
5. EKLER:	16

1. GENEL BİLGİLER

Başlıca Sosyal Göstergeler

Resmi Adı	Demokratik Kongo Cumhuriyeti
Nüfus	110,02milyon (IMF 2026 tahmini)
Dil	Fransızca
Yüzölçümü	2.344.458 km ²
Başkent	Kinşasa
Başlıca Şehirleri	Lubumbashi, Mbuji-Mayi, Kananga, Kisangani, Bukavu
Yönetim Şekli	Yarı başkanlık
Para Birimi	Kongo Frankı (FC)

Coğrafi Konum

Sahra-altı Afrika'nın orta batı bölümünde yer alan Demokratik Kongo Cumhuriyeti, kuzeybatısında Kongo Cumhuriyeti, kuzeyinde Güney Sudan ve Orta Afrika Cumhuriyeti, doğusunda Uganda, Ruanda, Burundi ve Tanzanya, güneyinde ise Angola ve Zambiya ile komşudur. Atlantik Okyanusu'na 37 km'lik kıyısı bulunmaktadır. Ülkenin üçte birlik bölümü Ekvatorun kuzeyinde, üçte ikilik bölümü ise Ekvatorun güneyinde yer alır.

Ülkenin kuzeyi ve orta kısmı alçak yaylalarla kaplıdır. Güney ve güneybatısı ovalarla birleşen yaylalarla çevrilidir. Kuzeybatıda geniş otlaklar bulunur. En yüksek dağlar Kongo-Uganda sınırında, Büyük Rift Vadisi olarak bilinen kuzey-güney hattı boyunca sıralanır. Bölgedeki iki büyük dağ silsilesi, Ruwenzari ve Virunga sıradağlarıdır. Ülkenin en yüksek noktası olan Margherika Dağı 5.119 metre yüksekliğindedir. Virunga Dağlarında bazıları hâlâ faal olan sekiz büyük volkan bulunmaktadır. Nyiragongo Yanardağı 17 Ocak 2002'de lav püskürtmüş, can ve mal kaybına yol açmıştır. Nyamulagira yanardağı da 2002, 2006 ve 2010 yıllarında aktive olmuştur. Büyük Rift Vadisi, özellikle de Doğu Riftleri, ülkenin coğrafi yapısının şekillenmesinde önemli ölçüde etkili olmuştur. Bu vadiye yaşanan tektonik faaliyetler, özellikle ülkenin güneydoğusunun halen aktif olan volkanik dağlarla kaplı olmasına neden olmuştur. Bu jeolojik hareketler ülkenin en büyük volkanik gölleri olan gölleri Albert, Edward, Kivu ve Tanganyika göllerinin oluşmasını da sağlamıştır. Volkanik dağlarla kaplı bu bölge, aynı zamanda zengin mineral yataklarına da sahiptir.

Siyasi ve İdari Yapı

19. yüzyılın ikinci yarısında Afrika'nın paylaşılması hız kazanırken Belçika Kralı II. Léopold da diğer Avrupa ülkeleri gibi sömürge elde etmenin gerekli olduğunu düşünerek bizzat kendisi Kongo'nun sömürgeleştirilmesi çalışmalarını başlattı. Sömürgecilik mücadelesine geç giren Belçika'nın Kongo'daki faaliyetleri tepki toplayınca Almanya şansölyesi Otto von Bismarck'ın önderliğinde Kongo Havzası'na ilişkin egemenlik haklarının görüşülmesi ve karara bağlanması için 1884-85 yıllarında Berlin Konferansı toplandı. İngiltere, Fransa, Avusturya, Almanya, İtalya, Rusya, Portekiz, İspanya, ABD, İsveç, Norveç, Danimarka, Belçika ve Osmanlı İmparatorluğu'nun katıldığı konferansta imzalanan Kongo Anlaşması ile Özgür Kongo Devleti adıyla Kongo'nun egemen bir devlet olduğu tanındı ve bu devletin mülkiyeti Belçika Kralı II. Léopold'a verildi. Ülkenin adı Serbest Kongo Devleti oldu. Bu anlaşma ile Léopold şahsi mülkü olan Kongo'da her türlü

tasarrufta bulunma imkânı elde etti. Léopold Kongo'da sürdürdüğü 23 yıllık yönetim sonucunda Avrupa'nın en zengin adamlarından biri haline geldi.

19. yy sonu ve 20. yy başlarında Kongo'da direniş hareketleri kuvvetlendi ve isyanları bastırmak için gittikçe daha çok bütçe ayırmak gerekti. Diğer yandan Kongo'daki insanlık dışı uygulamalar dışarı sızmaya ve duyulmaya başladı. 1905'te Belçika Parlamentosu, Kongo'daki insan hakları ihlalleri hakkında soruşturma başlattı. Nihayet 1908'de Belçika Parlamentosu, II. Léopold'un Kongo üzerindeki yetkilerini kaldırdı ve ülkenin yönetimini kendine bağladı. Yine 1908 yılında çıkarılan kanun ile halk ağır bir baskı altına alındı. Irk ayrımı yaşamın her alanına hâkim olurken yerlilerin yönetimin herhangi bir aşamasına katılması da engellendi.

Belçika yönetimi döneminde Kongo, Afrika'nın en çok gelir getiren sömürgesi haline geldi. Afrika'daki hiçbir kolonide bu kadar zengin bakır, elmas ve uranyum yatakları yoktu. Özellikle mineral bakımından oldukça zengin olan Katanga eyaletinin keşfi ile mineral üretimi kayda değer oranda arttı. Öyle ki 1959 yılına gelindiğinde Kongo tek başına dünyada üretilen bakırın %10'unu, kobaltın %50'sini ve endüstriyel elmasların (düşük kalitesi nedeniyle mücevherat sektöründe kullanılmayan ve temel olarak kesici ve aşındırıcı aletlerde kullanılan elmaslar) %70'ini sağlar hale geldi.

Demokratik Kongo'da sömürge yönetimine karşı ilk tepkiler I. Dünya Savaşı'nın ardından dinsel mezhepler şeklinde ortaya çıktı. Bölgesel ayaklanmalar da I. Dünya Savaşı'nın sona ermesi ile birlikte hız kazandı. 1929 Ekonomik Bunalımı da bir dizi yeni ayaklanmayı tetikledi. 1963 yılında General Joseph-Désiré Mobutu, Kongo'da kontrolü ele geçirdi. Mobutu, bütün isimlerin Afrikalılaştırılması kampanyası kapsamında 1971 yılında da ülkenin adını "Zaire" olarak değiştirdi. Ülkede 1999 yılına kadar iç savaş hakimiyet sürdü. Lusaka Barış Konferansı 1999 yılında toplandı ve konferans sonucunda kabul edilen barış anlaşması Zimbabve, Ruanda, Uganda ve Kongo tarafından 10 Temmuz'da imzalandı. Anlaşma altı temel noktayı içermekteydi. Bunlardan en önemlisi mevcut sınırları içerisinde Kongo'nun egemenliğinin taraflarca tanınmasıydı. BM Güvenlik Konseyi Haziran 2000'de Kongo'daki minerallerin yasadışı ticaretinin engellenmesi için bir komite oluşturdu. Savaşın sona ermesine rağmen ülke harap haldeydi. Savaşta üç milyona yakın insan yaşamını yitirirken milyonlarcası da açlık, salgın hastalıklar ve evsizlik ile mücadele etmek zorunda kaldı. Ekonomi de çok kötü durumdaydı. Ülkede seçimler 2006 yılında gerçekleştirildi. Arkasında güçlü bir uluslararası destek de bulan Kabila seçimin galibi oldu ve devlet başkanlığı koltuğuna oturdu.

Yarı başkanlık sistemi ile yönetilen Kongo'da savaşın 2003 yılında resmen sona ermesi ile birlikte Joseph Kabila'nın başkanlığında bir geçiş hükümeti kuruldu ve bir geçiş anayasası yürürlüğe girdi. Sivil yönetimin ülkede yeniden tesisini sağlayacak taslak anayasa ise 18-19 Aralık 2005'te halk oylamasına sunuldu. %84 oranında olumlu oy alan anayasa, 18 Şubat 2006'da yürürlüğe girdi.

Yeni anayasanın en büyük özelliği adem-i merkeziyetçiliği ön plana almasıdır. Bunun için ülkedeki eyalet sayısı 10'dan 25'e yükseltilirken iktidarın merkezden yerel yönetimlere devredilmesinin önü açıldı. Eyalet sınırlarının belirlenmesinde etnik ve kültürel ayrılıklar ön plana alındı. Ülkedeki yönetim birimleri Bas-Uele, Ekvator, Haut-Lomami, Haut-Katanga, Haut-Uele, Ituri, Kasaï, Kasaï Oriental, Merkez Kongo, Kwango, Kwilu, Lomami, Lualaba, Lulua, Mai-Ndombe, Maniema, Mongala, Kuzey Kivu, Kuzey Ubangi, Sankuru, Güney Kivu, Güney Ubangi, Tanganyika, Tshopo, Tshuapa eyaletleri ve eyalet statüsüne sahip olmayan başkent Kinşasa şeklinde sıralanmaktadır.

Mevcut anayasaya göre merkezde yürütme yetkisi Devlet Başkanı ve Başbakanın elinde toplanmaktadır. Başbakan, parlamentoda en çok koltuğa sahip parti içerisinde, Devlet Başkanı tarafından beş yıllık süre için atanmaktadır. Eyalet düzeyinde ise vali tarafından atanan 10 kişilik Eyalet Hükümeti yürütme yetkisini elinde bulundurmaktadır. Yasama organı ise iki ayaktan oluşmakta ve bunlardan ilki olan Senato 108 sandalyeden oluşmaktadır. Senatörler, Eyalet Meclisleri tarafından beş yıl için seçilmektedir. Ulusal Meclis'te ise 500 sandalye bulunmaktadır. Bunlardan 61'i tek adaylı seçim bölgelerinden çoğunluk oyu ile seçilirken 439'u ise çok adaylı seçim bölgelerinden açık liste usulü ile beş yıl için seçilmektedir.

Yargı sisteminin başında ise Anayasa Mahkemesi yer almaktadır. Onun altında Temyiz Mahkemesi, Devlet Konseyi, Yüksek Askeri Mahkeme ve diğer sivil ve askeri mahkemeler bulunmaktadır.

Nüfus ve İstihdam

Demokratik Kongo'da nüfus yıllara göre çok büyük değişkenlik göstermiş ve 1950'li yıllardan itibaren artma eğilimini sürdürmüştür. 1990'lı yıllarda, yani bağımsızlığın kazanılmasından yaklaşık 30 yıl sonra ortalama 37 milyonluk nüfusu ile Demokratik Kongo, Sahra-altı Afrika'nın en kalabalık ülkesi haline gelmiştir. Günümüzde yaklaşık nüfus 103 milyondur.

Ülkenin doğu sınırı ve Tanganyika Gölü çevresinde yoğun nüfus görülürken ülkenin güneyi daha sakinidir. Nüfus yoğunluğunun en yüksek olduğu yer başkent Kinsasa'dır. Kinsasa'yı yoğun göç alan Kivu eyaleti ve Maniema izlemektedir. En düşük nüfus yoğunluğuna sahip eyaletler ise Ekavator ve Shaba eyaletleridir.

Demokratik Kongo oldukça genç bir nüfus yapısına sahiptir. Kadın ve erkek nüfusun oranı neredeyse eşittir. Ortalama yaşam beklentisi ise oldukça düşüktür. Kadınlarda yaşam beklentisi 44,9 iken erkeklerde 48,4'dir.

Kentleşme, Demokratik Kongo'da giderek hız kazanmaktadır. Ülkede kent sayısı ile birlikte kentlerde yaşayan nüfus da artmaktadır. Kentlerde nüfusun artışı bir yandan doğal nüfus artışına diğer yandan da iç göçlere bağlıdır. Bu durum ülkede bir sosyo-ekonomik değişim sürecinin de başladığının göstergesidir.

Demokratik Kongo, pek çok salgın hastalık bakımından yüksek risk grubuna girmektedir. Hepatit A, karahumma, sıtma, uyku hastalığı gibi pek çok salgın hastalık nedeniyle nüfusun büyük bir bölümü risk altında yaşarken, her yıl binlerce çocuk ve yetişkin salgın hastalıklar nedeniyle yaşamını yitirmektedir. HIV (AİDS hastalığı) pek çok Afrika ülkesinde olduğu gibi Demokratik Kongo'da da önemli bir sorundur.

Kongo'da 200'den fazla etnik grup bir arada yaşamaktadır. Bunlar içinden Bantu halkları nüfusun büyük kısmını oluşturur. Kongo'ya 10. ve 14. yüzyıllar arasında göç eden Bantular, 16. yüzyılda Avrupalıların kıtaya girişinden önce ülkenin kuzeyinde ve batısında krallıklar kurmuşlardır. Bu krallıklardan önde gelenleri, Kongo, Teke, Luba, Pende, Yaka, Lunda, Songe, Tetela ve Kuba halkları tarafından kurulan krallıklardır. Bugün Kongo'da etkili olan temel etnik gruplar, ağırlıklı olarak ülkenin merkezinde yaşayan Mongo, batıda Kongo, güneyde Luba ve Lunda, güneydoğuda Bemba ve güneybatıda Kasai topluluklarıdır.

Kongo'da en yaygın din Hıristiyanlıktır. Nüfusun %50'si Katolik, %20'si Protestan ve %10'u ise Kimbanguisttir. Kongo'nun Afrika kıtasında en fazla Katolik nüfusa sahip ülke olduğu ifade edilmektedir. Katolik kilisesi bir ibadet merkezi olmanın yanı sıra eğitim, sağlık gibi bazı çok temel hizmetleri de yerine getirmektedir. Bu nedenle halk üzerinde büyük bir etkisi olmakta ve bu durum çoğu kez halkın siyasi tercihlerini de etkilemektedir. Kilisenin bu nüfuzunun temeli, Belçika'nın sömürge yönetimi döneminde atılmıştır. Nüfusun %10'u ise Müslüman'dır. İslamiyet burada 18. yüzyılın başlarında fildişi ve esas olarak köle ticareti yapmak üzere akınlar düzenleyen Araplar sayesinde yayılmış ancak etkili olamamıştır. Müslüman nüfus çoğunlukla Maniema, Orientale ve Kinşasa eyaletlerinde toplanmıştır. Ülkede 2006 yılında yapılan Anayasa değişikliği sonucu halka din özgürlüğü tanınmıştır. Din adamlarının aynı zamanda devlet görevlerini yerine getirmesinin önünde de herhangi bir engel yoktur.

Demokratik Kongo'nun resmi dili, Belçika sömürge yönetiminin burada tesis edilmesinden bu yana, Fransızcadır. Bağımsızlığın kazanılmasının ardından da özellikle eğitilmiş kesimin yaygın olarak Fransızca konuşması nedeniyle ülkenin resmi dili olarak Anayasa'da yer almıştır. Fransızcanın dışında dört dil daha Anayasa'da ulusal dil olarak kabul edilmektedir. Bu diller Kikongo, Lingala, Swahili ve Tshiluba dilleridir.

Doğal Kaynaklar

Ekvator tarafından ikiye bölünen Demokratik Kongo'da iklim de buna bağlı olarak farklılık göstermekle beraber, ülke genelinde tropikal iklim hüküm sürmektedir. Yıl boyunca sıcaklık hep yüksek olup yıllık sıcaklık ortalaması 25°C'dir. Yıl boyunca gündüz sıcaklığı 30°C ila 35°C'dir, gece sıcaklıkları da nadiren 20°C'nin altına düşmektedir. Ülkenin güneyindeki yaylalarda özellikle güneydoğu Shaba'da kışlar kurak ve soğuk geçerken yazlar ılık ve yağışlıdır. Volkanik göllerin de içinde yer aldığı güneydoğudaki dağlık bölgede ise yağışlı bir iklim hüküm sürmekte ve sıcaklık çok yüksek seyretmemektedir. Dağların yüksek kesimlerinde ise sıcaklık alçak bölgelere göre oldukça düşüktür. Ekvator kuşağında yer almasının bir sonucu olarak Demokratik Kongo, yüksek miktarda yağış alır ve dünyada sağanak yağış sıklığı en yüksek olan ülkedir. Yıl içinde en çok yağış alan bölgeler ise Kongo Nehri havzası ve Bukavu'nun kuzeyinde kalan dağlık bölgelerdir. En kurak bölge ise yılın altı ayında hiç yağış almayan Shaba bölgesidir. Genelinen çok yağış alması nedeniyle, ülkede Amazon'dan sonra dünyanın ikinci büyük yağmur ormanlarına rastlanır.

Tropikal iklim, aynı zamanda yağmur ormanları boyunca akan ve bölgeyi topoğrafik olarak domine eden Kongo Nehri Sistemini de yaratmıştır. Yaklaşık 1 milyon km²'lik yüz ölçümü ile Kongo Nehri havzası neredeyse ülkenin tümünü kaplamaktadır. Kongo Nehri yıl boyunca istikrarlı bir su seviyesine sahiptir. 2.736 kilometrelik bölümü bütün yıl boyunca ulaşılabilir olup, toplam uzunluğu 4.348 kilometredir. Ekvatorun hem kuzeyinden hem de güneyinden gelen pek çok koldan beslenen Kongo Nehri ve kolları, hem kıtanın önemli bir sulama kaynağı hem de önemli bir taşımacılık yolu olması nedeniyle, ülke ekonomisinde önemli bir etkiye sahiptir. Yine nehrin istikrarlı bir su seviyesine sahip olması nedeniyle hidroelektrik potansiyeli büyük olmakla beraber bu potansiyelden verimli şekilde yararlanılmamaktadır.

Bölgedeki iki büyük dağ silsilesi, Ruwenzari ve Virunga sıradağlarıdır. Virunga Dağlarında bazıları hâlâ faal olan sekiz büyük volkan bulunmaktadır. Bu jeolojik hareketler ülkenin en büyük volkanik gölleri olan gölleri Albert, Edward, Kivu ve Tanganyika Gölleri'nin oluşmasını da sağlamıştır.

Volkanik dađlarla kaplı bu bölge, aynı zamanda zengin mineral yataklarına da sahiptir. Madencilik yapılmasına elverişli bu mineraller arasında en önemlileri bakır, kobalt, çinko, kalay, tantal, nobium, germanyum, kadmium, manganez ve uranyumdur.

2. GENEL EKONOMİK DURUM

Temel Ekonomik Göstergeler

	2024	2025	2026*	2027*	2028*	2029*	2030*	2031*
GSYİH (Nominal Fiyatlar milyar \$)	76,73	92,83	123,41	132,56	142,35	152,57	163,63	175,41
GSYİH Büyüme (Reel Fiyatlar -%)	6,1	5,7	5,9	5,4	5,4	5,4	5,4	5,4
Kişi Başına Düşen Milli Gelir (Nominal Fiyatlar- \$)	744	871	1 122	1 167	1 213	1 259	1 308	1 358
Tüketici Fiyat Enflasyonu (ort, %)	17,7	7,4	3,3	6,4	7	7	7	7
Cari İşlemler Dengesinin GSYİH'ya Oranı (%)	-4,2	-3,7	-2	-1,6	-1,4	-1,2	-1,3	-1,7
Nüfus (milyon)	103,2	106,55	110,02	113,61	117,31	121,14	125,09	129,17
Devletin Genel Toplam Borçlanmasının GSYİH'ya Oranı (%)	15,8	20,2	24,6	27,8	29,5	31,2	32,7	33,5

(*) Tahmini veriler

Kaynak: IMF - 2026

Çok verimli topraklara, dünyadaki en büyük yağmur ormanlarına, büyük maden ve mineral rezervlerine ve hidroelektrik üretim potansiyeline sahip olmasına rağmen, Demokratik Kongo dünyadaki en fakir ülkelerden birisidir.

Demokratik Kongo, 1960 yılında bağımsızlığını kazandığında Güney Afrika'dan sonra Afrika'nın en çok endüstrilemiş ikinci ülkesi iken ülke ekonomisi 1980'lerin ortalarından itibaren kötü bir gidişat içine girmiştir. Enflasyon, yolsuzluk, istikrarsızlık ve açık olmayan ekonomik ve mali politikalar, güvenilmez ve belirsiz hukuki bir altyapı gibi mevcut problemlere, 1996 yılından sonra başlayan iç savaşla birlikte ortaya çıkan ulusal üretim ve gelirin düşmesi ve dış borcun artması gibi yeni sorunlar da eklenmiştir.

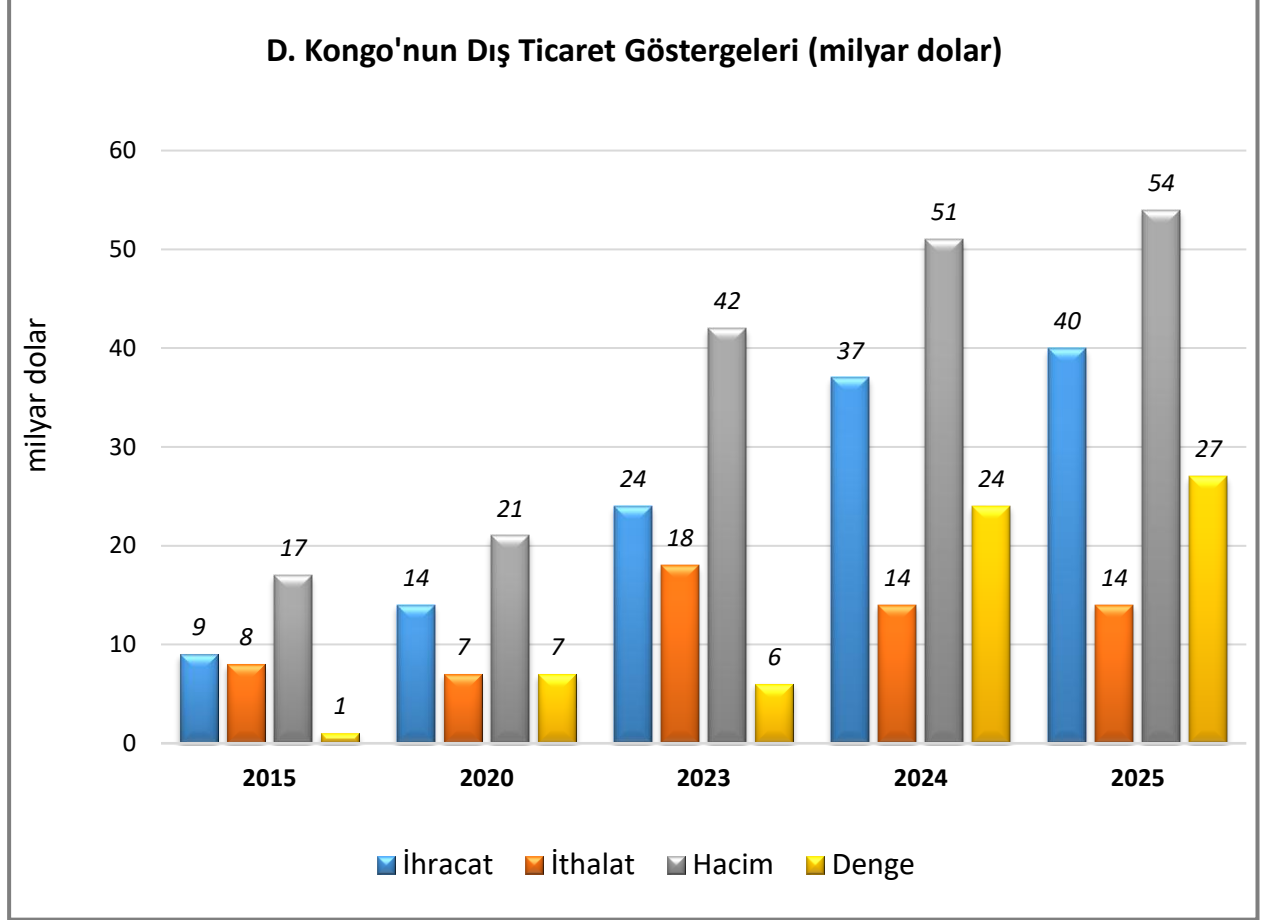
Bunların sonucunda ülkede faaliyet gösteren yabancı sermaye operasyonlarını durdurmuştur. Ülkenin iç savaştan önce de var olan en büyük problemi yolsuzluktur. Mobutu rejimi döneminde, 1990'lı yıllarda, kayıt dışı ekonominin büyüklüğü resmi GSYİH'nın üç katı kadardı. Bu büyüklüğün bugün neredeyse dokuz kata ulaştığı düşünülmektedir. Birkaç çokuluslu şirket haricinde ülkede faaliyet gösteren birçok şirket operasyonlarının bir kısmı halen kayıt dışı yapılmaktadır.

Demokratik Kongo doğal kaynaklar bakımından dünyanın en zengin ülkelerinden biridir. Bakır, kobalt, endüstriyel elmas, altın, çinko, stratejik önemi haiz koltan ve uranyum gibi madenlere, akarsular bakımından ise dünyanın en büyük havzalarından birine sahiptir. Orman ürünleri önemli gelir sağlamaktadır. Tüm bunlara karşın ülkedeki sosyal yapının harap halde olması sebebiyle fakirlik ve salgın hastalıklar gibi sorunların üstesinden gelinememektedir. Bu sosyal yapı içerisinde, doğal kaynaklardan elde edilen zenginlikler, yabancı işleticilere, sermaye sahiplerine ve yolsuzluk ekonomisi içerisinde saf tutan kişilere akmaktadır. Bu da alım gücü yüksek bir zümre yaratmaktadır. Diğer taraftan, bu ülkede konuşlandırılmış BM personelinin ve iş maksadıyla bulunan yabancıların sayısı da on binlerle ifade edilmektedir. Bu da başlı başına bir alım gücü doğurmaktadır. Halkın geneline bakıldığında ise, alım gücü her ne kadar düşük düzeyde ise de, kalabalık nüfus göz önünde bulundurulduğunda önemli bir ticaret potansiyeli yaratmaktadır.

3. DIŐ TİCARET

Genel Durum

Ülkenin Dıő Ticareti



Kaynak: Trademap - Direct Data /D. Kongo

Demokratik Kongo, dıő ticaretinde fazla veren Afrika ülkelerinden biridir. Ülke, 2015’de 8,6 milyar dolar ihracat ve 8 milyar dolar ithalat gerçekleőtirmiőtir. 2025 yılında ise ihracatı 40 milyar dolar, ithalatı ise 14 milyar dolara ulaşmıőtir.

Demokratik Kongo en çok, rafine bakır, ham altın, bakır cevher ve alaşımları, bakır anotları, ham petrol, kobalt oksitleri, kakao dane ve kırıkları ve kalay cevherleri ihraç etmektedir.

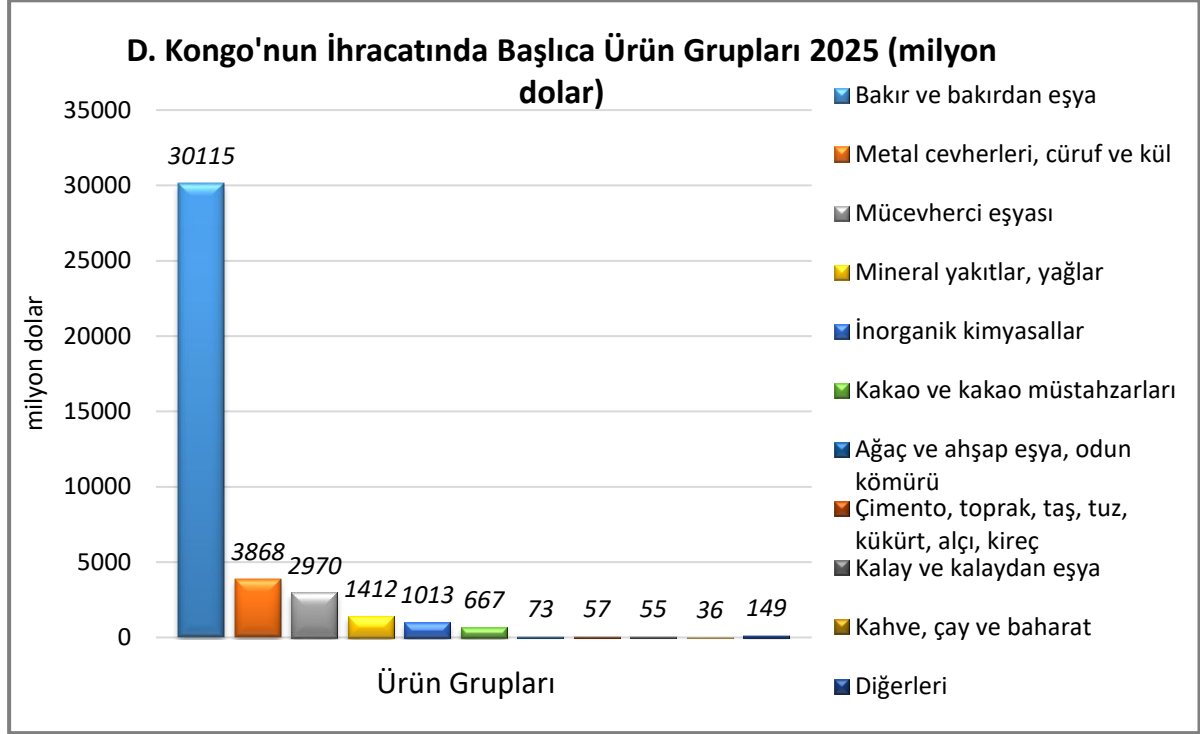
Demokratik Kongo’nun ihracat yaptığı başlıca ülkeler, Çin, G. Afrika, Hong Kong, Tanzanya ve Singapur’dur.

Demokratik Kongo en çok, petrol yağları, kükürt, eőya taşımaya mahsus motorlu taşıtlar, iş makineleri, maden makineleri, elektrik enerjisi, iş ve maden makineleri aksam ve parçaları, demir çelikten inőaat aksamı ve magnezittir.

Demokratik Kongo en çok Çin, BAE, G. Afrika Cum., Hindistan ve Zambiya'dan ithalat yapmaktadır.

Başlıca Ürünler İtibarı ile Dış Ticaret

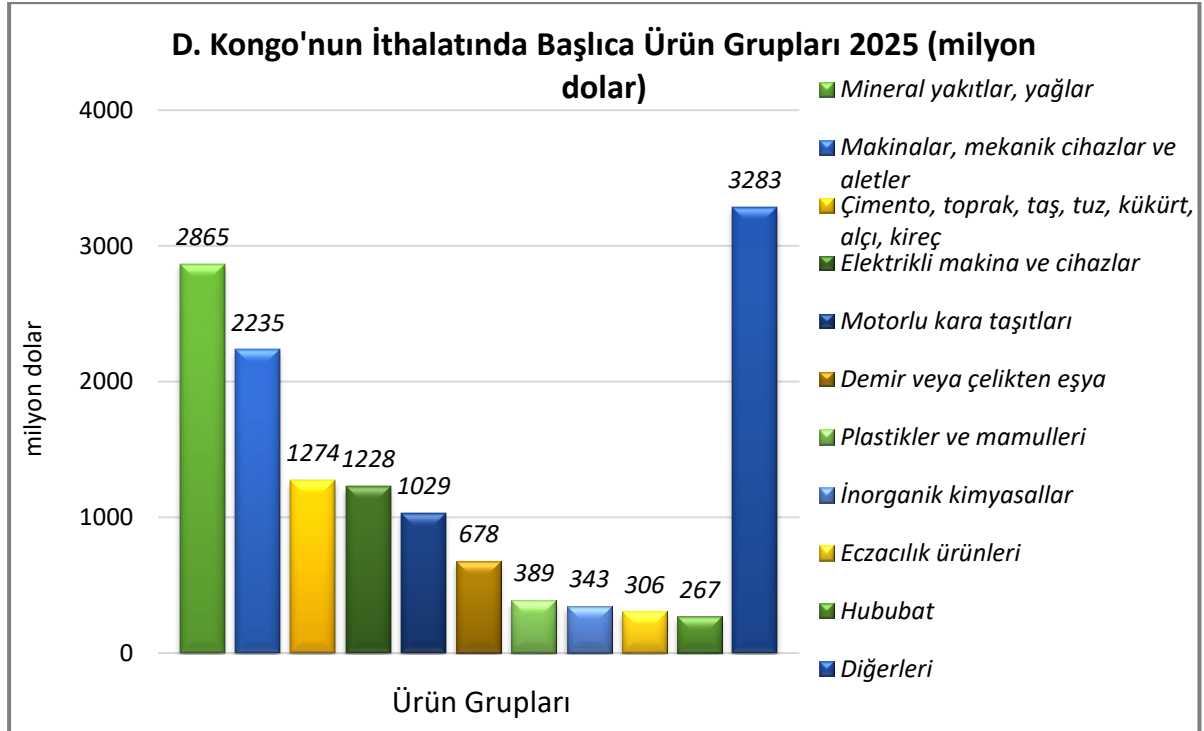
İhracat



Kaynak: Trademap-Direct Data/D. Kongo

[Detaylı tablo için tıklayınız](#)

İthalat

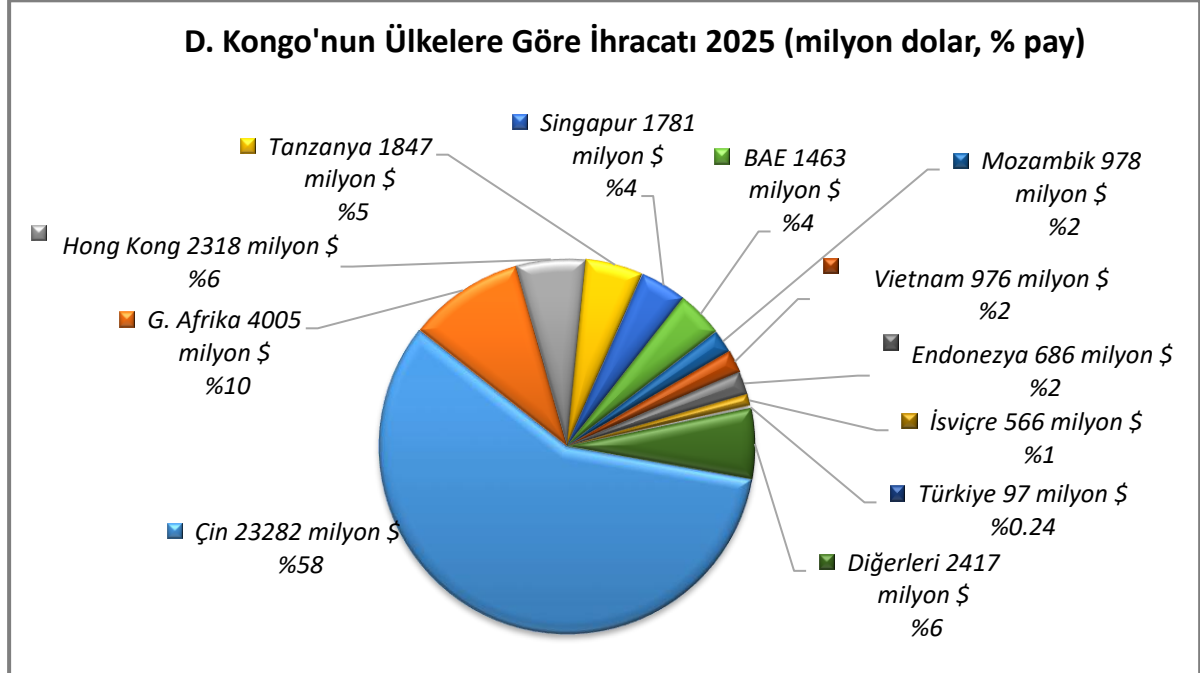


Kaynak: Trademap-Direct Data/D. Kongo

[Detaylı tablo için tıklayınız](#)

Başlıca Ülkeler İtibarı ile Dış Ticaret

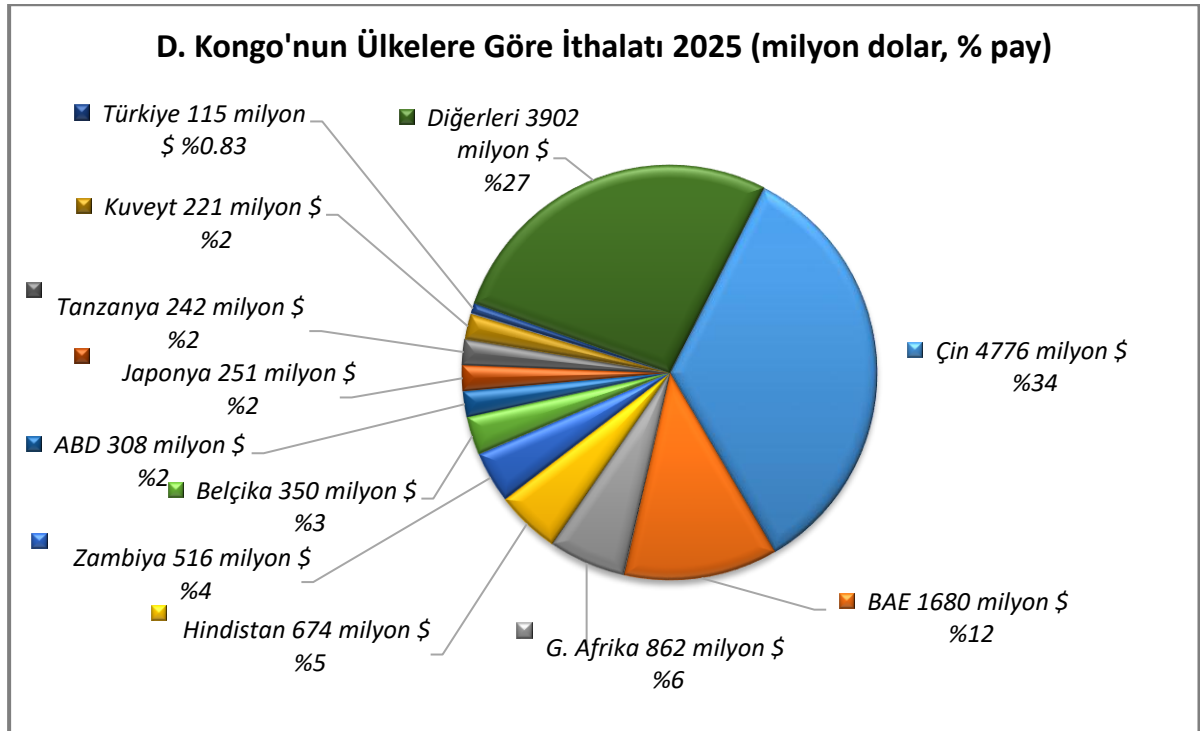
İhracat



Kaynak: Trademap-Mirror Data/D. Kongo

[Detaylı tablo için tıklayınız](#)

İthalat



Kaynak: Trademap- Mirror Data/D. Kongo

[Detaylı tablo için tıklayınız](#)

DOĐRUDAN YABANCI YATIRIMLAR

Dođrudan Yabancı Yatırımların Görünümü

Demokratik Kongo'ya 2025 yılında 2,1 milyar dolar civarında doğrudan yabancı sermaye yatırımı gelmesi beklenmektedir.

Ülkenin madencilik, enerji ve altyapı potansiyeli dikkate alındığında ülkeye yapılan yabancı sermaye miktarı oldukça düşük sayılabilir. Şu ana kadar en çok yabancı sermaye yatırımı telekomünikasyon ve madencilik alanlarına yapılmıştır. Yabancı sermaye en çok Güney Afrika, Belçika ve Çin'den gelmiştir.

Ülke Dışından Gelen ve Ülke Dışına Giden Doğrudan Yatırımlar

	2024	2025*	2026*	2027*
Ülke dışından gelen doğrudan yatırım (milyon \$)	2 915,06	2 170,45	2 833,10	3 178,44
Ülke dışından gelen doğrudan yatırımın GSYİH ya oranı (%)	4,08	2,63	2,62	2,80

(*) Tahmini Veriler

Kaynak: EIU-2026

4. TÜRKİYE ile TİCARET

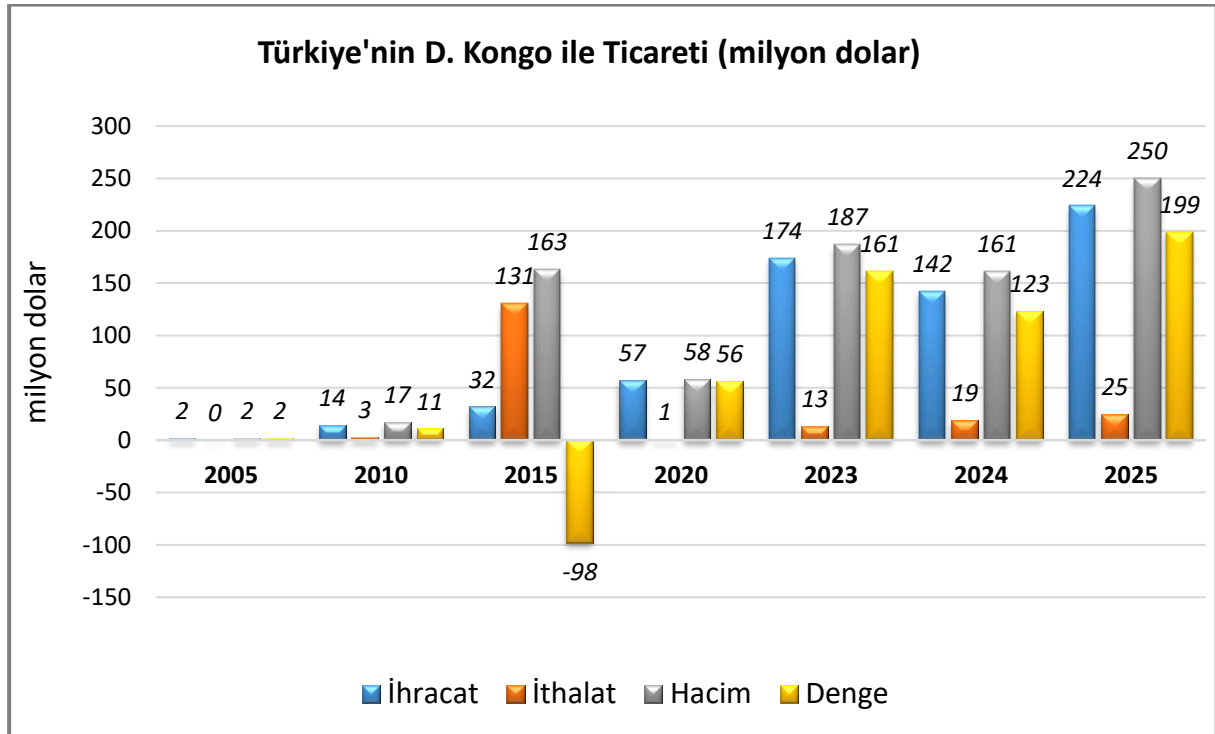
Genel Durum

Türkiye ile Demokratik Kongo arasındaki ticaret oldukça düşük düzeydedir. Türkiye'nin Demokratik Kongo'ya ihracatı artış eğiliminde olup 2025 yılı itibarı ile 224 milyon dolara ulaşmıştır. Türkiye bu ülkeden 2015 yılında 25 milyon dolarlık ithalat gerçekleştirmiştir.

Türkiye, Demokratik Kongo'ya en çok makine ve cihazlar, tavuk eti, makarna, bisküvi ve gofretler, demir çelik inşaat aksamı, tarım makineleri, maya ve mobilyalar ihraç etmektedir.

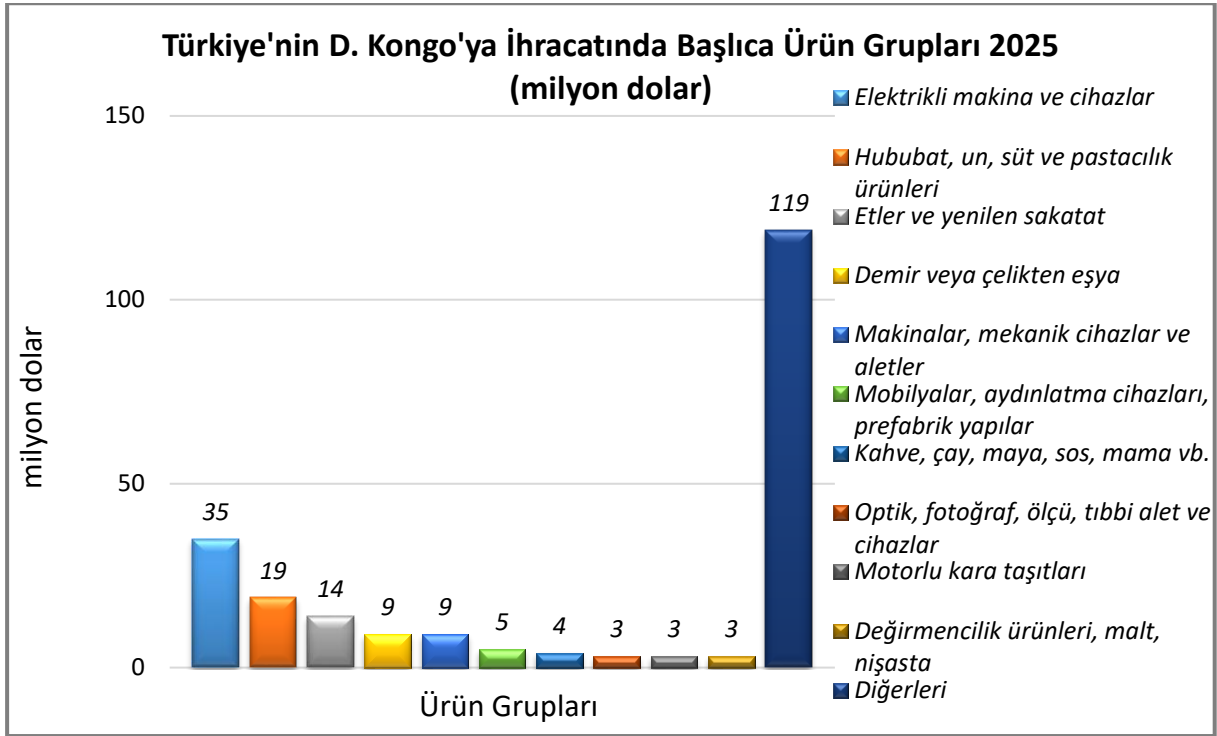
Türkiye, Demokratik Kongo'dan zaman zaman kakao, rafine bakır, işlenmemiş kalay ve yuvarlak ağaçlar ithal etmektedir.

Türkiye-D. Kongo Dış Ticareti



Kaynak: Trademap-Direct Data/Türkiye

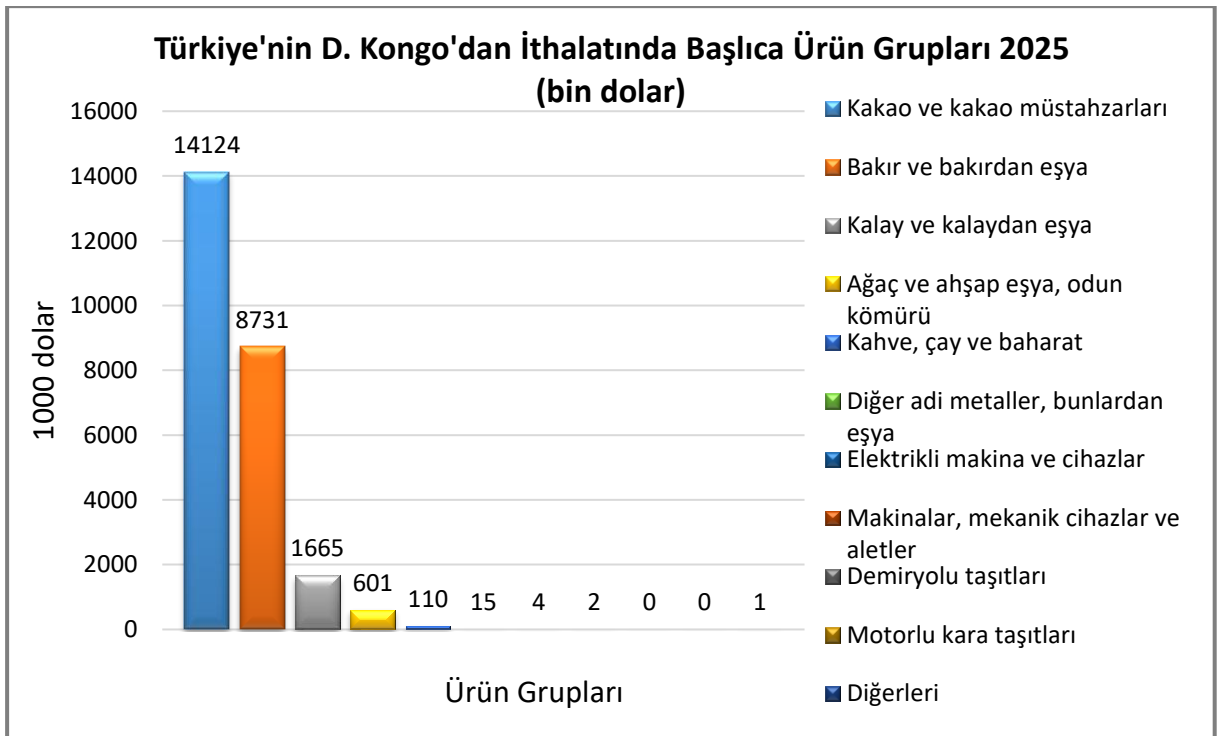
Türkiye'nin D. Kongo'ya İhracatında Başlıca Ürünler



Kaynak: Trademap-Direct Data/Türkiye

[Detaylı tablo için tıklayınız](#)

Türkiye'nin D. Kongo'dan İthalatında Başlıca Ürünler



Kaynak: Trademap-Direct Data/Türkiye

[Detaylı tablo için tıklayınız](#)

EKLER:**EK-1: Demokratik Kongo'nun İhracatında Başlıca Ürünler (bin dolar)**

Sıra	GTİP	ÜRÜNLER	2023	2024	2025	Pay (%, 2025)	Değişim (%, 2024- 2025)
TOPLAM İHRACAT (Diğerleriyle)			24 048 529	37 395 100	40 415 672	100	8,1
1.	7403	Rafine edilmiş bakır ve bakır alaşımları (ham)	14 731 476	23 776 279	28 361 320	70,2	19,3
2.	7108	Altın (platin kaplamalı altın dahil) (işlenmemiş veya yarı işlenmiş ya da pudra halinde)	1 175 259	1 793 095	2 913 358	7,2	62,5
3.	2603	Bakır cevherleri ve konsantreleri	1 785 088	2 708 567	2 809 469	7	3,7
4.	7402	Rafine edilmemiş bakır; elektrolitik rafine için bakır anotları	1 469 197	1 312 502	1 701 348	4,2	29,6
5.	2709	Ham petrol (petrol yağları ve bitümenli minerallerden elde edilen yağlar)	0	666 001	1 411 770	3,5	112
6.	2822	Kobalt oksitleri ve hidroksitleri, ticari kobalt oksitleri	4 042 929	5 527 686	1 012 688	2,5	-81,7
7.	1801	Kakao dane ve kırıkları (ham/kavrulmuş, bütün/kırık)	116 772	447 033	667 265	1,7	49,3
8.	2609	Kalay cevherleri ve konsantreleri	153 916	409 382	459 505	1,1	12,2
9.	2608	Çinko cevherleri ve konsantreleri	0	98 742	440 746	1,1	346,4
10.	2617	Diğer metal cevherler ve konsantreleri	97 583	140 018	131 475	0,3	-6,1
11.	4403	Yuvarlak ağaçlar	34 594	54 741	60 571	0,1	10,7
12.	2523	Çimento	5 557	26 200	56 826	0,1	116,9
13.	7102	Elmaslar (işlenmiş olsun olmasın, fakat mihlanmamış veya takılmamış)	87 165	89 870	56 609	0,1	-37
14.	8001	İşlenmemiş kalay	10 697	11 419	55 449	0,1	385,6
15.	7404	Bakır döküntü ve hurdaları	5 303	24 511	40 428	0,1	64,9

Kaynak: Trademap-Direct Data/D. Kongo

EK-2: Demokratik Kongo'nun İthalatında Başlıca Ürünler (bin dolar)

Sıra	GTİP	ÜRÜNLER	2023	2024	2025	Pay (% 2025)	Değişim (% 2024-2025)
TOPLAM İTHALAT (Diğerleriyle)			17 688 673	13 593 836	13 896 858	100	2,2
1.	2710	Petrol yağları ve bitümenli minerallerden elde edilen yağlar	7 796 484	2 363 071	2 435 234	17,5	3,1
2.	2503	Her nevi kükürt (süblime, presipite ve koloidal kükürt hariç)	706 208	642 593	973 924	7	51,6
3.	8704	Esya taşımaya mahsus motorlu taşıtlar	500 174	509 526	419 839	3	-17,6
4.	8474	Toprak, taş, metal cevheri vb. ayıklama, eleme, tasnif, ayırma, yıkama, kırma, öğütme, yoğurma, kalıplama vb. Makinaları	411 061	261 029	328 435	2,4	25,8
5.	8429	Buldozerler, greyderler, toprak tesviye makinaları, skreyperler, mekanik küreyiciler, ekskavatörler, yol silindirleri vb	270 432	275 689	297 636	2,1	8
6.	2716	Elektrik enerjisi	46 563	95 260	277 067	2	190,9
7.	8431	İş ve Maden Makinelerinin aksam ve parçaları	180 817	224 857	235 477	1,7	4,7
8.	7308	Demir veya çelikten inşaat ve inşaat aksamı, inşaatta kullanılmak üzere hazırlanmış demir veya çelikten sac, çubuk, vb.	374 655	187 683	229 136	1,6	22,1
9.	2519	Magnezit, erimiş yanmış manyezi ve diğer magnezyum oksit	161 597	241 331	203 984	1,5	-15,5
10.	8413	Sıvılar için pompalar (ölçü tertibatı olsun olmasın) ve sıvı elevatörleri	197 069	205 323	203 486	1,5	-0,9
11.	8504	Elektrik transformatörleri, statik konvertörler (örneğin; redresörler) ve endüktörler	84 780	105 235	202 828	1,5	92,7
12.	207	Kümes hayvanlarının etleri ve yenilen sakatları (taze, soğutulmuş veya dondurulmuş)	70 533	123 383	182 970	1,3	48,3
13.	1001	Buğday ve mahlut	106 750	156 630	180 359	1,3	15,1
14.	3004	Tedavide veya korunmada kullanılmak üzere hazırlanan ilaçlar (dozlandırılmış)	163 875	182 300	168 335	1,2	-7,7
15.	8421	Santrifüjler; sıvıların veya gazların filtre edilmesine veya arıtılmasına mahsus makina ve cihazlar	126 462	131 297	153 759	1,1	17,1

Kaynak: Trademap-Direct Data/D. Kongo

EK-3: Demokratik Kongo'nun Ülkelere Göre İhracatı (bin dolar)

Sıra	Ülke	2023	2024	2025	Pay (% 2025)	Değişim (% 2024-2025)
TOPLAM İHRACAT		24 048 529	37 395 100	40 415 672	100	8,1
1.	Çin	15 468 290	22 010 820	23 282 328	57,6	5,8
2.	G. Afrika	1 449 176	2 925 046	4 004 579	9,9	36,9
3.	Hong Kong	2 048 543	2 935 410	2 317 767	5,7	- 21
4.	Tanzanya	785 534	1 674 005	1 847 259	4,6	10,3
5.	Singapur	867 902	1 511 459	1 781 476	4,4	17,9
6.	BAE	1 446 776	1 380 713	1 462 547	3,6	5,9
7.	Mozambik	666 032	1 677 862	978 406	2,4	-41,7
8.	Vietnam	163 527	748 584	976 264	2,4	30,4
9.	Endonezya	28 916	184 797	686 338	1,7	271,4
10.	İsviçre	476 454	725 113	565 652	1,4	- 22
11.	Angola	19 258	149 462	253 772	0,6	69,8
12.	Namibya	3 267	87 282	223 536	0,6	156,1
13.	Malezya	44 806	86 185	192 173	0,5	123
14.	Yunanistan	113	370	172 359	0,4	46483,5
15.	Liberya	132	0	153 813	0,4	0
...
21.	Türkiye	2 685	11 784	97 211	0,24	724,9

Kaynak: Trademap-Direct Data/D. Kongo

EK-4: Demokratik Kongo'nun Ülkelere Göre İthalatı (bin dolar)

Sıra	Ülke	2023	2024	2025	Pay (% 2025)	Değişim (% 2024-2025)
TOPLAM İTHALAT		17 688 673	13 593 836	13 896 858	100	2,2
1.	Çin	3 752 810	4 197 611	4 775 557	34,4	13,8
2.	BAE	1 742 894	1 263 810	1 679 589	12,1	32,9
3.	G. Afrika	1 113 589	1 118 081	862 137	6,2	-22,9
4.	Hindistan	2 890 701	794 964	673 811	4,8	-15,2
5.	Zambiya	358 094	362 060	516 408	3,7	42,6
6.	Belçika	1 662 321	315 222	350 471	2,5	11,2
7.	ABD	336 709	506 148	307 694	2,2	-39,2
8.	Japonya	287 017	282 623	251 408	1,8	- 11
9.	Tanzanya	456 982	304 339	242 092	1,7	-20,5
10.	Kuveyt	143 576	110 025	221 487	1,6	101,3
11.	Almanya	213 208	196 783	205 575	1,5	4,5
12.	Bahreyn	476 389	359 199	205 532	1,5	-42,8
13.	Brezilya	96 463	133 997	202 497	1,5	51,1
14.	Katar	264 217	205 004	190 293	1,4	-7,2
15.	S. Arabistan	508 675	220 116	182 560	1,3	-17,1
...
23.	Türkiye	263 568	169 153	115 177	0,83	-31,9

Kaynak: Trademap-Direct Data/D. Kongo

Ek-5: Türkiye'nin Demokratik Kongo'ya İhracatında Başlıca Ürünler (bin dolar)

Sıra	GTİP	ÜRÜNLER	2023	2024	2025	Pay (% 2025)	Değişim (%, 2024- 2025)
TOPLAM İHRACAT (Diğerleriyle)			174 446	142 354	224 416	100	57,6
1.	8543	Kendine has fonksiyonlu diğer elektrikli makina ve cihazlar	86	31	16 746	7,5	53919,4
2.	207	Kümes hayvanlarının etleri ve yenilen sakatları (taze, soğutulmuş veya dondurulmuş)	6 700	7 587	13 941	6,2	83,7
3.	1902	Makarnalar ve kuskus	4 983	10 267	10 354	4,6	0,8
4.	1905	Tatlı Bisküvi ve Gofretler	3 400	6 252	8 843	3,9	41,4
5.	7308	Demir veya çelikten inşaat ve inşaat aksamı, inşaatta kullanılmak üzere hazırlanmış demir veya çelikten sac, çubuk, vb.	5 228	2 263	3 993	1,8	76,4
6.	8437	Tohum, hububat, kuru baklagilleri temizleme, tasnif etme ayıklama ve öğütmeye mahsus makina ve cihazlar	129	761	3 334	1,5	338,1
7.	2102	Maya	2 029	2 161	3 066	1,4	41,9
8.	9403	Diğer mobilyalar ve bunların aksam ve parçaları	6 326	5 176	2 545	1,1	-50,8
9.	9014	Pusulalar; diğer seyrüsefer alet ve cihazları	1	0	2 523	1,1	-
10.	7326	Demir veya çelikten eşya	2 257	1 476	2 500	1,1	69,4
11.	7305	Demir veya çelikten diğer ince ve kalın borular (dikişli, perçinli) (kesitleri daire şeklinde, dış çapı > 406,4 mm)	0	0	2 222	1	-
12.	2833	Sülfatlar; şaplar; peroksisülfatlar (persülfatlar)	317	0	2 206	1	-
13.	8544	İzole edilmiş teller, kablolar ve diğer elektrik iletkenler; tek tek kaplanmış liflerden oluşan fiber optik kablolar	7 255	4 030	2 119	0,9	-47,4
14.	6309	Kullanılmış giyim eşyası ve kullanılmış diğer eşya	876	1 726	2 092	0,9	21,2
15.	8716	Römorklar ve yarı römorklar; hareket ettirici tertibatı bulunmayan diğer taşıtlar; bunların aksam ve parçaları	3 599	1 745	1 910	0,9	9,5

Kaynak: Trademap-Direct Data/Türkiye

Ek-6: Türkiye'nin Demokratik Kongo'dan İthalatında Başlıca Ürünler (bin dolar)

Sıra	GTİP	ÜRÜNLER	2023	2024	2025	Pay (%, 2025)	Değişim (%, 2024- 2025)
TOPLAM İTHALAT (Diğerleriyle)			13 024	19 115	25 253	100	32,1
1.	1801	Kakao dane ve kırıkları (ham/kavrulmuş, bütün/kırık)	4 803	6 951	14 124	55,9	103,2
2.	7403	Rafine edilmiş bakır ve bakır alaşımları (ham)	3 531	10 397	8 731	34,6	-16
3.	8001	İşlenmemiş kalay	0	0	1 665	6,6	-
4.	4403	Yuvarlak ağaçlar	1 194	1 368	360	1,4	-73,7
5.	4407	Uzunlamasına kesilmiş, biçilmiş ağaç; kalınlık > 6 mm	202	204	241	1	18,1
6.	901	Kahve, kahve kabuk ve kapçıkları, içinde herhangi bir oranda kahve bulunup kahve yerine kullanılan ürünler	43	0	110	0,4	-
7.	8105	Kobalt matları ve kobalt metalurjisinin diğer ara ürünleri; kobalt ve kobalttan eşya (döküntü ve hurdalar dahil)	0	0	15	0,1	-
8.	8537	Elektrik kontrol, dağıtım tabloları, panolar, konsollar, kabinler, diğer mesnetler ve sayısal kontrol cihazları	0	0	3	0	-
9.	8517	Telefon cihazları, ses, görüntü veya diğer bilgileri almaya veya vermeye mahsus diğer cihazlar	138	0	1	0	-
10.	8542	Elektronik entegre devreler	0	0	1	0	-
11.	8481	Musluk, batarya, vana ve valfler	0	0	1	0	-
12.	8409	Sadece veya esas itibarıyla 84.07 veya 84.08 pozisyonlarındaki motorların aksam ve parçaları	0	0	1	0	-

Kaynak: Trademap-Direct Data/Türkiye