



ANKARA SANAYİ ODASI



KIRGIZ CUMHURİYETİ (KIRGIZİSTAN) ÜLKE NOTU

Uluslararası İlişkiler ve Dış Ticaret Müdürlüğü

Ocak 2024

1. Ülke Künyesi

Tablo 1- Başlıca Sosyal Göstergeler

2. Kırgızistan'ın Genel Ekonomik Durumu

Tablo 1- Kırgızistan'ın Temel Ekonomik Göstergeleri

3. Kırgızistan'ın Dış Ticareti

Tablo 1- Kırgızistan'ın Dış Ticaret Göstergeleri

Tablo 2- Kırgızistan'ın İhracatında Başlıca Ürün Grupları

Tablo 3- Kırgızistan'ın İthalatında Başlıca Ürün Grupları

Tablo 4- Kırgızistan'ın Ülkelere Göre İhracatı

Tablo 5- Kırgızistan'ın Ülkelere Göre İthalatı

4. Türkiye ile Kırgızistan'ın Arasındaki Ticari İlişkiler

Tablo 1-Türkiye'nin Kırgızistan ile Ticareti

Tablo 2-Türkiye'nin Kırgızistan'a İhracatında Başlıca Ürünler

Tablo 3-Türkiye'nin Kırgızistan'dan İthalatında Başlıca Ürünler

5. Ankara ile Kırgızistan arasındaki Ticari İlişkiler

Tablo 1- Ankara ili Kırgızistan Arasındaki İhracat

Tablo 2- Ankara ili Kırgızistan Arasındaki İthalat

6. Kırgızistan'ın Doğrudan Yabancı Yatırımları

Tablo 1- Doğrudan Yabancı Yatırım İstatistikleri

1. Ülke Künyesi

Tablo 1- Başlıca Sosyal Göstergeler

Resmi Adı	Kırgız Cumhuriyeti
Yönetim Şekli	Parlamenter Cumhuriyet
Nüfus	6,93 milyon
Dil	Kırgızca (resmi dil), Özbekçe, Rusça
Yüzölçümü	199 951 km ²
Başkent	Bişkek
Başlıca Şehirleri	Bişkek, Oş, Karakol, Celal Abad
Cumhurbaşkanı	Sadır Japarov
Para Birimi	Kırgızistan Somu
Üyesi Olduğu Başlıca Uluslararası Kuruluşlar	Birleşmiş Milletler (BM), Avrupa Güvenlik ve İşbirliği Teşkilatı (AGİT), Avrupa Atlantik Ortaklık Konseyi (AAOK), Bağımsız Devletler Topluluğu (BDT), Şangay İşbirliği Örgütü (ŞİÖ), Ortak Güvenlik Anlaşması Örgütü (OGAÖ), Asya'da İşbirliği ve Güven Arttırıcı Önlemler Konferansı (AİGK/CICA), Ekonomik İş Birliği Teşkilatı (EİT), İslam İşbirliği Teşkilatı (İİT), Uluslararası Çalışma Örgütü (ILO), Avrasya Ekonomik Birliği (AvEB), Uluslararası Sivil Havacılık Teşkilatı (ICAO), Birleşmiş Milletler Endüstriyel Gelişme Örgütü (UNIDO), Dünya Sağlık Örgütü (WHO), Birleşmiş Milletler Eğitim-Bilim ve Kültür Örgütü (UNESCO), Uluslararası Enerji Ajansı, Uluslararası Yenilenebilir Enerji Ajansı, BM Asya Pasifik Ekonomik ve Sosyal Komisyonu (ESCAP), Dünya Bankası, IMF, Avrupa Kalkınma ve İmar Bankası (EBRD), Uluslararası Finans Kuruluşu (IFC), İslam Kalkınma Bankası, Asya Kalkınma Bankası, Dünya Ticaret Örgütü (WTO), Bağlantısızlar Örgütü (gözlemci), Türk Dili Konuşan Ülkeler İşbirliği Konseyi
Coğrafi Konum	Orta Asya'nın kuzeydoğusunda yer alan, Kırgızistan'ın yüzölçümü, 199 951 km ² 'dir. %4,4'ü su olan Kırgızistan'ın yüzölçümünün, %5,3'ünü ormanlık alanlar, %54,1'ini tarımsal alanlar, %36,2'sini ise, diğer arazi oluşturmaktadır. Kuzeyinde Kazakistan, güneydoğu ve doğusunda Çin Halk Cumhuriyeti, batısında Özbekistan, güneybatısında Tacikistan ile komşu olan Kırgızistan'ın sınırlarının toplam uzunluğu 3 878 km'dir. Kırgızistan'ın Kazakistan ile sınır uzunluğu 1 051 km, Çin Halk Cumhuriyeti ile 858 km, Özbekistan ile 1 099 km ve Tacikistan ile ise, 870 km'dir. Kırgızistan'ın denize sınırı bulunmamaktadır. Kırgızistan'ın kuzeyi ile güneyi arasındaki uzaklık 454 km, doğu ile batısı arasındaki uzaklık ise 925 km'dir. Kırgızistan geniş çukur alanlara, derin vadilere ve yüksek dağ sıralarına sahiptir. Ortalama rakım 2 750 m'dir. En yüksek nokta (Pobeda Tepesi), deniz seviyesinden 7 439 m, en alçak nokta ise, deniz seviyesinden 132 m yükseklikteki Kara Darya'dır. Toplam alanın %94'ünden fazlasının deniz seviyesinden yüksekliği 1 000 m'yi aşar ve toplam yüzölçümünün yaklaşık %40'ı 3 000 m'den yüksektir. Kırgızistan'ın nüfusunun neredeyse tamamı 1 800 m'den daha yüksekte yaşamaktadır.

Doğu batı istikametinde 2 000 km uzunluğunda ve 400 km genişliğinde bir kara kitlesi olan Tanrı Dağları'nın yaklaşık üçte ikisi Kırgızistan toprakları içinde yer almaktadır. Tanrı Dağları doğu, batı, kuzey, güney ve orta kısımlar olmak üzere, beş bölümde ele alınabilir.

Tanrı Dağları'nın orta kesimlerinde yer alan Terskey Ala Dağı, Kırgız Sırtları, Batal Kokşaal Dağı ve Akşırak Kuyluğu ile Güney İngilçek ve Kayında buzulları özellikle dağcılık açısından oldukça önemlidir. Güney İngilçek Buzulu Çin ve Kazakistan sınırı arasında yer almakta olup, 62 km uzunluğu, 3,5 km genişliği ve 200 m kalınlığıyla dünyanın en büyük buzullarından biridir. Bölgede 7 000 m'yi aşan iki zirve (Tengri ve Pobeda), 6 000 m'yi aşan 23 zirve ve 5 000 m'yi aşan 80 zirve bulunmaktadır.

Kırgızistan'ın güneyinde yer alan Pamir Dağları'nda iklim genel olarak Tanrı Dağları'ndaki iklime benzemekle beraber daha durağan ve daha az nemlidir. Zaalaya, Türkistan ve Alay Dağları'nda bulunan zirveler özellikle dağcılık açısından önemlidir.

Ülkede genel olarak büyüklü küçüklü yaklaşık 40 000 dere ve ırmak bulunmaktadır. Kırgızistan'ın en önemli nehirleri; Narın (535 km), Çuy (221 km) ve Çatkal (205 km)'dir. Kırgız Cumhuriyeti'nde 1 923 adet göl bulunmakta ve kapladıkları alan 6 836 km²'ye ulaşmaktadır. Issık Göl (6 236 km²), Son Göl (275 km²) ve Çatır Göl (175 km²) Kırgızistan'ın en büyük gölleridir. Bunlardan en önemlisi, aynı zamanda dünyanın en büyük ikinci krater gölü olan Issık Göl'dür. 668 m derinliği ile dünyanın en derin göllerinden biri olan Issık Göl'ün kuzey ve güney kıyıları, bu kıyılara paralel uzanan Tanrı Dağları tarafından çevrelenmiştir ve bu dağlardan gelen 80 civarında irili ufaklı ırmak göle akmaktadır. Issık Göl'ün biraz tuzlu olan suyu en soğuk havalarda bile donmaz. Issık Göl sahip bulunduğu büyük su hacmiyle çevresinin iklimini de büyük ölçüde etkiler. Çevresi karla kaplı olduğu halde, kışın bölgede ılıman bir iklim hüküm sürer. Yaz aylarında ise, Kırgızistan'ın diğer bölgelerinden daha serin ve daha az nemli olmasıyla, kaliteli kumsal ve zengin bitki örtüsü ile turistik bir cazibe noktasıdır.

Kırgızistan'ın genel bitki örtüsünü orman, makilikler, bozkır, step, çayır ve su bitkileri oluşturur. Bitki örtüsünde görülen başlıca türler ise çam, ceviz, fıstık, huş ağacı, akağaç ve kavaktır. Güneybatı Tien Şan'da bulunan ceviz ormanı özel bir öneme sahiptir.

Ülke başkent ve 7 idari bölgeye (ile) ayrılmıştır. Başkent Bişkek'e özel bir statü verilmiştir. İller ve kapsadıkları şehirler şöyledir;

1. Başkent: Bişkek
2. Çuy ili: Kant, Karabalta, Tokmak
3. Issık – Göl ili: Karakol, Balıkçı, Çolponata
4. Narın ili: Narın
5. Talas ili: Talas
6. Celalabad ili: Celalabad, Maylısuu, Taşkömür, Kökyangak
7. Oş ili: Oş, Kızılkıya, Sülükta, Özgön, Karasuu
8. Batken ili: Çonkara, Haydarkan, Çek, Cahgijer

Siyasi ve İdari Yapı	<p>Cogorku Keneş (Kırgız Cumhuriyeti Büyük Meclisi) Kırgız Cumhuriyeti Büyük Meclisi-Kırgız Cumhuriyeti Parlamentosu, kendi yetkileri çerçevesinde yasama ve denetim fonksiyonlarını yerine getirmekte olup, toplam 90 milletvekilinden oluşmaktadır. Büyük Meclis daimi faaliyet gösteren, parti sistemine dayalı olarak seçilen milletvekillerinden oluşmaktadır. Partiler için %0,5 bölge barajı uygulanmaktadır. Milletvekili seçimine 25 yaştan büyük ve seçime katılma hakkına sahip Kırgız Cumhuriyeti vatandaşı katılabilir. Parlamento seçimleri 5 yılda bir yapılmaktadır.</p> <p>Ayrıca, yine 5 yılda bir Cumhurbaşkanlığı seçimleri yapılmaktadır. Cumhurbaşkanlığı seçimlerine, 35 yaşından büyük, 65 yaşından küçük, Kırgızca bilen, 15 yıl süre ile ülkede ikamet etmiş olan ve en az 50 bin seçmenin imzasını toplayabilen her Kırgız Cumhuriyeti vatandaşı katılabilir. İki turlu yapılan seçimlerde, 1'inci turda katılan seçmenlerin %50'den fazlasının oyunu alan seçilmiş olur. Çoğunluğun sağlanamaması halinde 2'nci tura en çok oy alan iki aday katılır. Bu turda %50'nin üstünde oy toplayan aday seçilmiş olur.</p> <p>Anayasaya göre yasalar Büyük Meclise sunulmaktadır. Büyük Meclis, yasa üzerinde değişiklikler yaptıktan sonra bir ay içinde Kırgız Cumhuriyeti Cumhurbaşkanı'nın onayına sunmaktadır.</p> <p>Kırgız Cumhuriyetinde yürütme Hükümet tarafından yerine getirilir. Kırgız Cumhuriyeti Anayasası ile hükümete, Cumhurbaşkanı ve Parlamento'ya tanınan yasama ve denetim yetkisi dışındaki tüm devlet yönetimi konularında karar verme yetkisi tanınmış bulunmaktadır. Yürütme organları bakanlıklar, devlet hizmet başkanlıkları ve devlet ajans müdürlükleri olarak örgütlenmiştir. Başbakan, büyük meclisin onayı ile Cumhurbaşkanı tarafından atanmaktadır. Bakanlar Kurulu başbakan, başbakan yardımcısı ve 14 bakandan oluşmaktadır.</p> <p>Anayasaya göre Cumhurbaşkanı devlet organlarının koordinatörü durumundadır. Ancak Anayasa'da, yürütme ile ilgili olarak kararnama çıkartma, iptal etme ve değişiklikler yapma yetkisi bulunması nedeniyle Cumhurbaşkanı yürütmenin nihai karar makamı niteliğini korumaktadır.</p> <p>Devlet iktidarını temsil eden Cumhurbaşkanı, Anayasadan kaynaklanan geniş yetkilerle donatılmıştır. Devletin egemenliği ve dokunulmazlığına yönelik tedbirleri alır, savunma, devlet organlarının işleyişini ve koordinasyonunu sağlar, devletin iç ve dış siyasetini belirler, hükümet yapısını ve hükümet üyelerini tespit eder, Parlamento teklifi ile başbakanı onaylar, başbakan veya hükümetin istifası ile ilgili kararları alır, idari kuruluşların yöneticilerini atar.</p>
Nüfus ve İstihdam	<p>2023 yılında 7 milyon kişi ile dünyada 101. sırada yer alan Kırgızistan nüfusunun 2028 yılında 8 milyon kişi olacağı tahmin edilmektedir. Nüfusun 1,3 milyonu Başkent Bişkek'te yaşamaktadır.</p> <p>Nüfusun yaşlara göre dağılımı: 0-14 yaş: 30.39% (erkek 930,455/kadın 882,137) 15-24 yaş: 15.7% (erkek 475,915/kadın 460,604) 25-54 yaş: 40.02% (erkek 1,172,719/kadın 1,214,624)</p>

	<p>55-64 yaş: 8.09% (erkek 210,994/kadın 271,480) 65 yaş ve üstü: 5.8% (erkek 132,134/kadın 213,835) (2020 tahmin) Ülkedeki işsiz sayısının toplam işgücüne oranının 2020 yılında %7 olacağı ve işsizliğin yüksek olduğu ülkeler arasında 54. sırayı alacağı tahmin edilmektedir.</p>
Doğal Kaynaklar	<p>Bağımsızlık öncesi dönemde altın, kömür, uranyum ve antimon Kırgız Cumhuriyeti'nin madencilik sektörüne damgasını vurmuştur. Kırgızistan'da çok sayıda altın maden yatağı bulunmaktadır. Halihazırda, işletilen en büyük altın maden yatakları: Kumtor (104 tondan fazla altın rezervi bulunmaktadır), Ceruy ve Taldı-Bulak-Levoberejniy, Makmal, Bozumçak, İştamberdı, Unkur-Taş, Tereksay'dır.</p> <p>1996 yılında Tien Şan dağlarında Kumtor altın madeninin faaliyete geçmesiyle altın üretimi toplam sanayi üretiminin %40'ına ulaşmıştır. Mevcut rezervlerle Kumtor altın madeninin 2026 yılına kadar faaliyetine devam etmesi beklenmektedir. Kumtor Başkent Bişkek'in 350 kilometre güney doğusunda ve Çin sınırına 60 kilometre mesafede bulunmaktadır. Maden bugüne kadar yaklaşık 304 ton altın üretmiştir.</p> <p>Altın madenciliği dışında madencilik sektörü gelişmemiştir. Özellikle kömür madenciliğinde yatırım yetersizliği gözlemlenmekte ve bu alandaki faaliyetler esas olarak devlet eliyle yürütülmektedir.</p> <p>Uranyum madenciliği Minkuş, Aktuz, Kajısay ve Maylısu bölgelerinde verim düşüklüğü nedeniyle durmuş bulunmaktadır.</p> <p>Diğer bölge ülkeleriyle karşılaştırıldığında, Kırgız Cumhuriyeti'nde petrol ve doğalgazın ekonomiye katkısı göz ardı edilebilir bir seviyede bulunmaktadır. 2020 yılında 1 bin varil/gün'lük ham petrol üretimi ile 116 ülke arasında 109. sıradadır. Ülkenin 2020 yılında ise 1 milyar feet³'lük doğalgaz üretimi gerçekleşmiştir. Kömür ve linyit üretimi ise 2,4 milyon ton olarak gerçekleşmiştir.</p>

2. Kırgızistan'ın Genel Ekonomik Göstergeleri

Tablo 1- Kırgızistan'ın Temel Ekonomik Göstergeleri

	2021	2022	2023*	2024*	2025*	2026*	2027*	2028*
GSYİH (Cari Fiyatlar-milyar \$)	9,26	11,67	12,68	13,66	14,69	15,65	16,55	17,38
GSYİH Büyüme (Sabit Fiyatlar-%)	5,5	6,3	3,4	4,3	3,9	4	4	4
Kişi Başına Düşen Milli Gelir (Cari Fiyatlar-\$)	1 391	1 718	1 830	1 930	2 033	2 123	2 199	2 261
Tüketici Fiyat Enflasyonu (ort, %)	11,9	13,9	11,7	8,6	6,6	5,5	4,8	4
Cari İşlemler Dengesinin GSYİH'ya Oranı (%)	-8	-46,5	-20	-6,1	-5,9	-4,8	-4,5	-4,2
İşsizliğin Toplam İşgücüne Oranı (%)	9	9	9	9	9	9	9	9
Devletin Genel Toplam Borçlanmasının GSYİH'ya Oranı (%)	56,2	49,2	47	46,1	46	46,1	46,8	47,9

Kaynak: IMF (Tahmin)*

Kırgızistan, büyük ölçüde altın ihracatına dayanan küçük ve gelişmekte olan bir ekonomidir. İşçi dövizleri, büyümenin önemli bir itici gücü ve önemli bir döviz kaynağıdır. Tacikistan'dan sonra bölgede, kişi başına düşen GSYİH'nın en düşük olduğu ikinci ülkedir.

Bağımsızlığın ardından Kırgızistan, yasal altyapının iyileştirilmesi ve arazi reformunun başlatılması gibi piyasa reformlarını hızla uygulamaya koymuştur. 1998 yılında Kırgızistan, Dünya Ticaret Örgütü'ne kabul edilen ilk Bağımsız Devletler Topluluğu ülkesi oldu. Hükümet, kamu kuruluşlarının çoğunu özelleştirdi. Bu reformlara rağmen, ülke 1990'ların başında üretimde ciddi bir düşüş yaşadı ve küresel mali kriz ve azalan petrol fiyatları Orta Asya'daki ekonomileri küçülttüğü için son yıllarda yine yavaş büyüme hızı ile karşı karşıya kalmıştır.

Tarım ve madencilik sektörleri eskiden beri güçlü olarak tanımlanan sektörlerdir. Bunların yanı sıra, inşaat ve enerji ile ulaştırma, ticaret ve catering gibi hizmet sektörü alanlarında da sağlıklı bir büyüme gözlemlenmektedir.

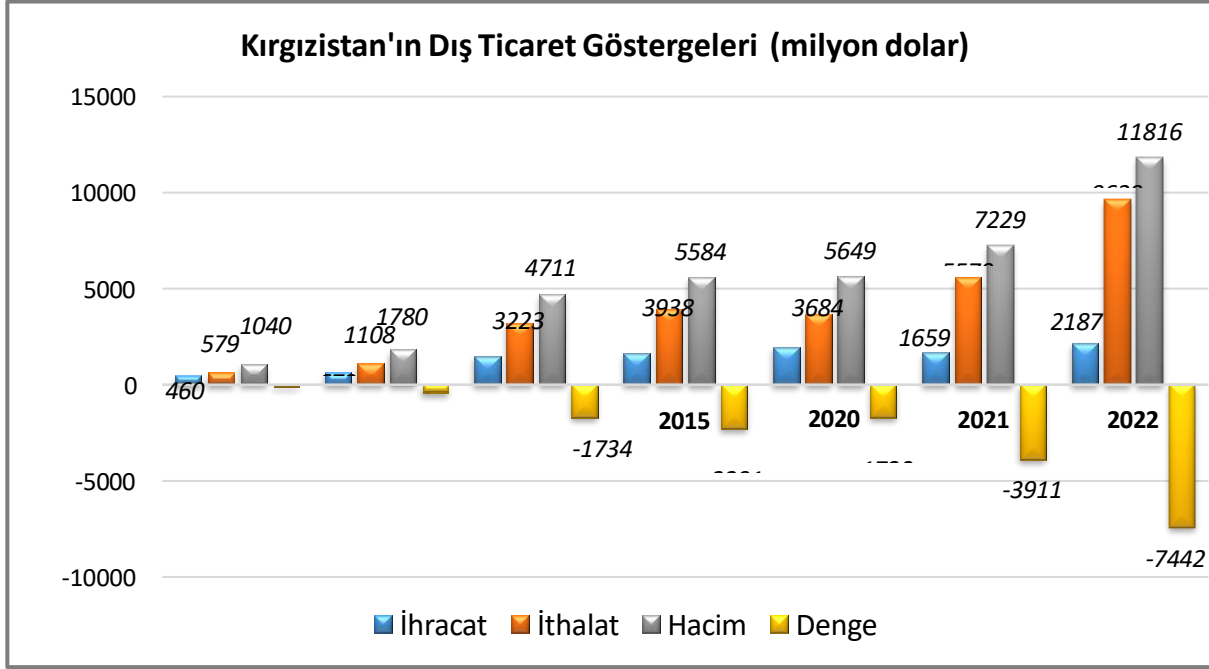
Rusya ve Kazakistan'da çalışan Kırgız vatandaşların gelirleri ülkenin GSYİH'sinin %25'inden fazlasını oluşturmaktadır.

Ülke ekonomisi 2023 yılında, küresel altın fiyatlarının durumuna ve Rusya'dan gelecek olan havale girişlerine göre şekil alacaktır. Ayrıca Çin'deki toparlanma, düşen küresel petrol fiyatları, geniş ticaret açığında kısmi rahatlama sağlanması ve ekonomideki yapısal kırılganlıklardan korunması beklenmektedir.

3. Kırgızistan'ın Dış Ticareti

Genel Durum

Tablo 1- Kırgızistan'ın Dış Ticaret Göstergeleri



Kaynak: Trademap, Kırgızistan Verileri

Kırgızistan'ın denize kıyısı olmaması ve ithalata bağımlılığı, Eski Sovyetler Birliği ülkeleri dışında ticaret ilişkilerini geliştirmesinde önemli bir engel teşkil etmiştir. 1997 yılından itibaren artan altın ihracatı sayesinde yenedünya pazarlarına ulaşılmış, ne var ki, altın ihracatında yoğunlaşılması da ihracatta ürün çeşitliliğinin gelişmesine engel olmuştur.

2022 yılında yaklaşık 2,2 milyar dolarlık ihracatla dünyada 141. sırada olan ülkenin ihracat yaptığı başlıca ülkeler Rusya, Kazakistan, Özbekistan, Türkiye ve BAE'dir. Ülkenin ihracatında Türkiye %6,4 pay ile 4. sıradadır.

Ülkenin 2022 yılında ihraç ettiği başlıca ürünler: petrol yağları ve bitümenli minerallerden elde edilen yağlar; kıymetli metal cevherleri ve konsantreleri, bakır döküntü ve hurdaları; kuru baklagiller (kabuksuz) (taneleri ikiye ayrılmış) ve pamuk ipliğidir (dikiş ipliği hariç) (ağırlık itibariyle pamuk oranı \geq %85 ve perakende olarak satılacak hale getirilmemiş).

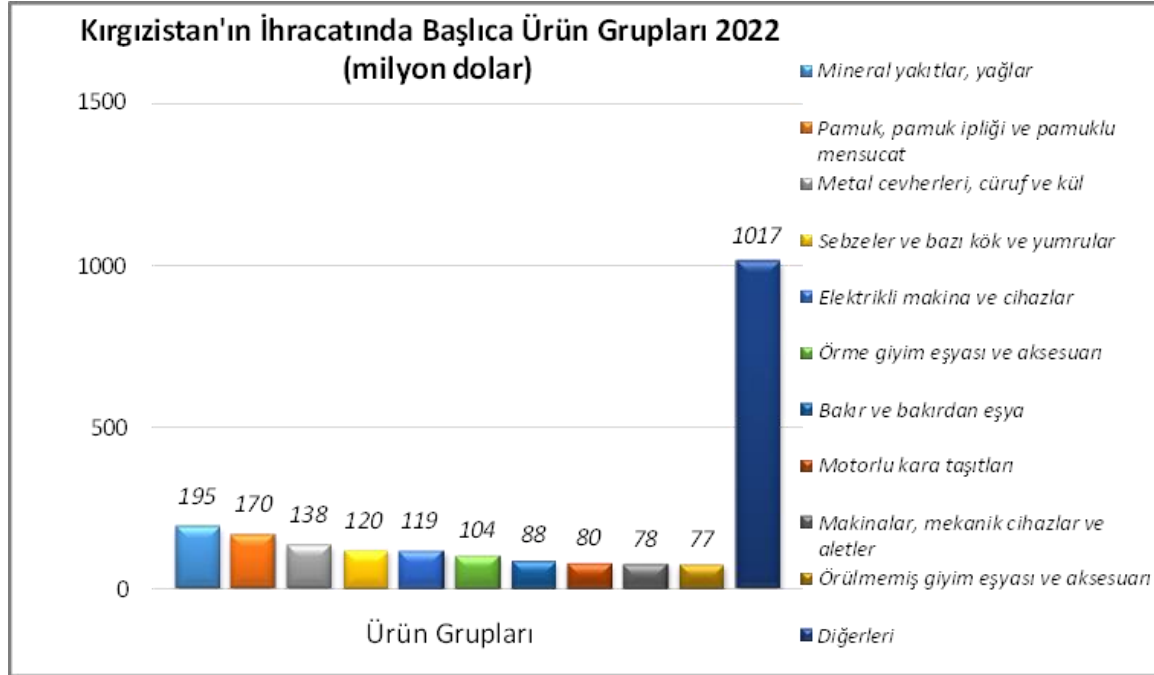
2022 yılında 10 milyar dolarlık ithalatla dünyada 113. sırada olan ülkenin ithalat yaptığı başlıca ülkeler Çin, Rusya, Kazakistan, Türkiye ve Özbekistan'dır. Ülkenin ithalatında Türkiye %5,1 pay ile 4. sıradadır.

2022 yılında ithal ettiği başlıca ürünler: petrol yağları ve bitümenli minerallerden elde edilen yağlar; örme mensucat (en>30cm, elastomerik/kauçuk iplik=>%5); otomobiller, adi metallere donanım, tertibat vb. eşya (mobilya, kapı, pencere, bavul, askılık vb. için); ayakkabı aksamı, iç taban, topuk rampası, getr, tozluk, dizlik vb. ve bunların aksamıdır.

Başlıca Ürünler İtibariyle Dış Ticaret

İhracat

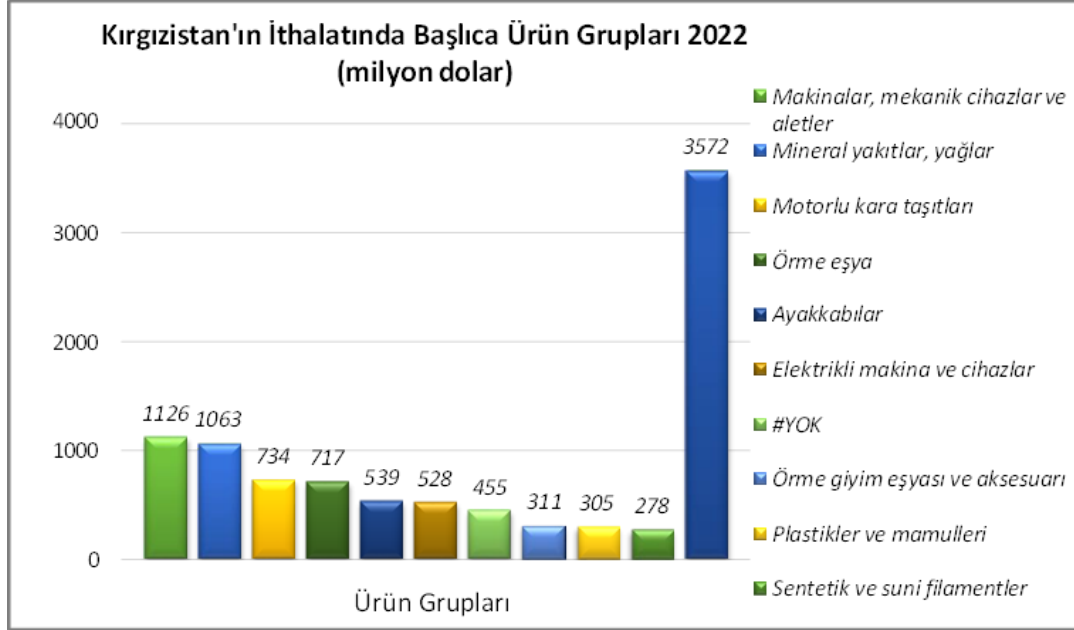
Tablo 2- Kırgızistan'ın İhracatında Başlıca Ürün Grupları



Kaynak: Trademap, Kırgızistan Verileri

İthalat

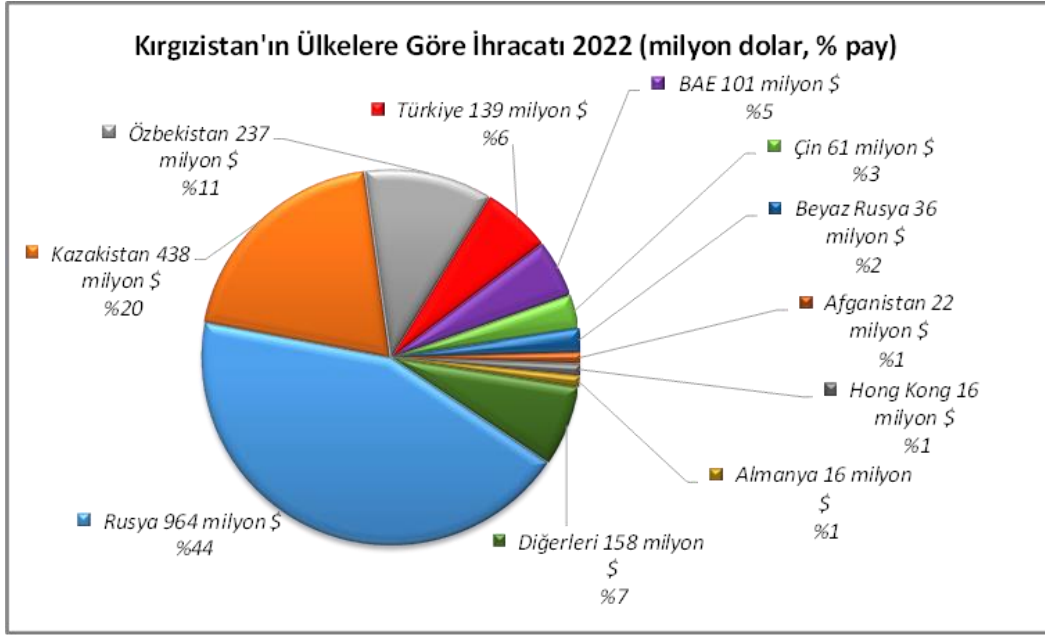
Tablo 3- Kırgızistan'ın İthalatında Başlıca Ürün Grupları



Kaynak: Trademap, Kırgızistan Verileri

Başlıca Ülkeler İtibariyle Dış Ticaret İhracat

Tablo 4- Kırgızistan'ın Ükelere Göre İhracatı



Kaynak: Trademap, Kırgızistan Verileri

İthalat

Tablo 5- Kırgızistan'ın Ükelere Göre İthalatı

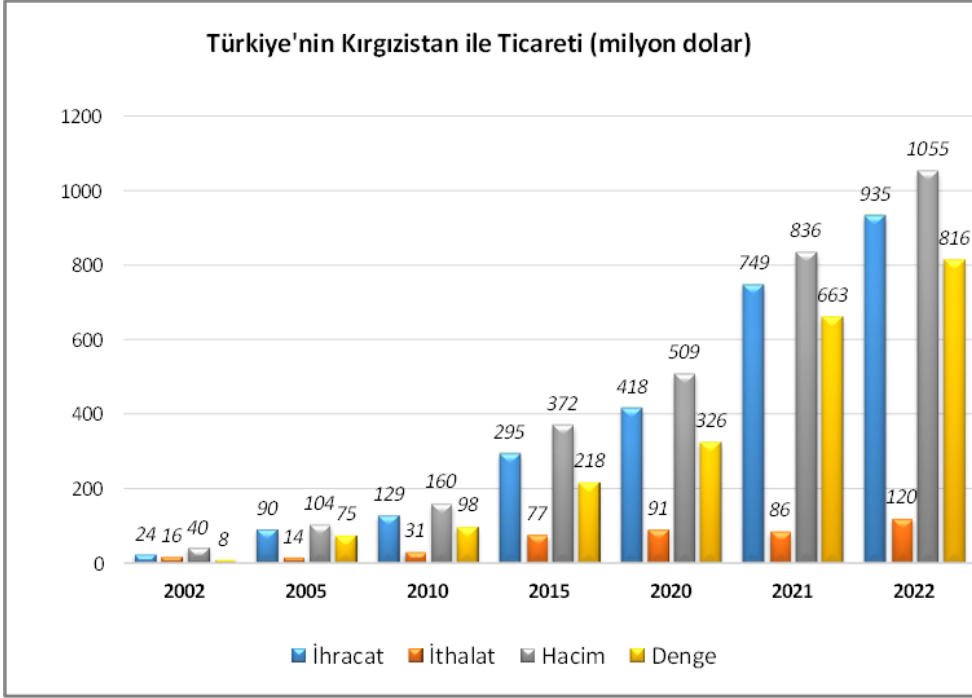


Kaynak: Trademap, Kırgızistan Verileri

4. Türkiye ile Kırgızistan Arasındaki Ticari İlişkiler

Türkiye- Kırgızistan Dış Ticaretinin Genel Durumu

Tablo 1- Türkiye'nin Kırgızistan ile Ticareti



Kaynak: Trademap, Türkiye Verileri

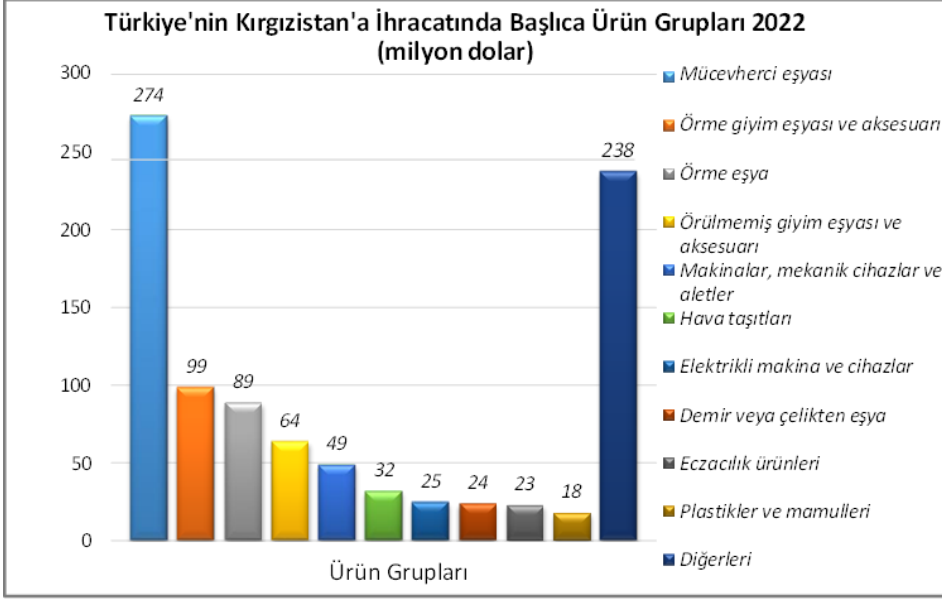
2022 yılında ülkeye ihracatımız yaklaşık 1 milyar dolar olmuştur. İhraç ettiğimiz başlıca ürünler: mücevherci eşyası ve aksamı (kıymetli metallere veya kıymetli metallerle kaplama metallere); diğer örme mensucat, tişörtler, fanilalar, atletler, kaşkorseler ve diğer iç giyim örme eşyası; diğer örme mensucat ve erkekler ve erkek çocuk için takım elbise, takım, ceket, blazer, pantolon, tulum ve şortlar (yüzme kıyafeti hariç) dır.

2022 yılında ülkeden ithalatımız ise 120 milyon dolardır. İthal ettiğimiz başlıca ürünler ise pamuk (karde edilmemiş veya penyelenmemiş); altın (platin kaplamalı altın dahil) (işlenmemiş veya yarı işlenmiş ya da pudra halinde); kuru baklagiller (kabuksuz) (taneleri ikiye ayrılmış); petrol yağları ve bitümenli minerallerden elde edilen yağlar ve diğer kabuklu meyveler (taze/kurutulmuş) (kabuğu çıkarılmış/soyulmuş) dir.

2022 yılında Kırgızistan ile ticarete Türkiye'nin 816 milyon dolar dış ticaret fazlası vermiştir.

Türkiye'nin Kırgızistan'a İhracatında Başlıca Ürünler

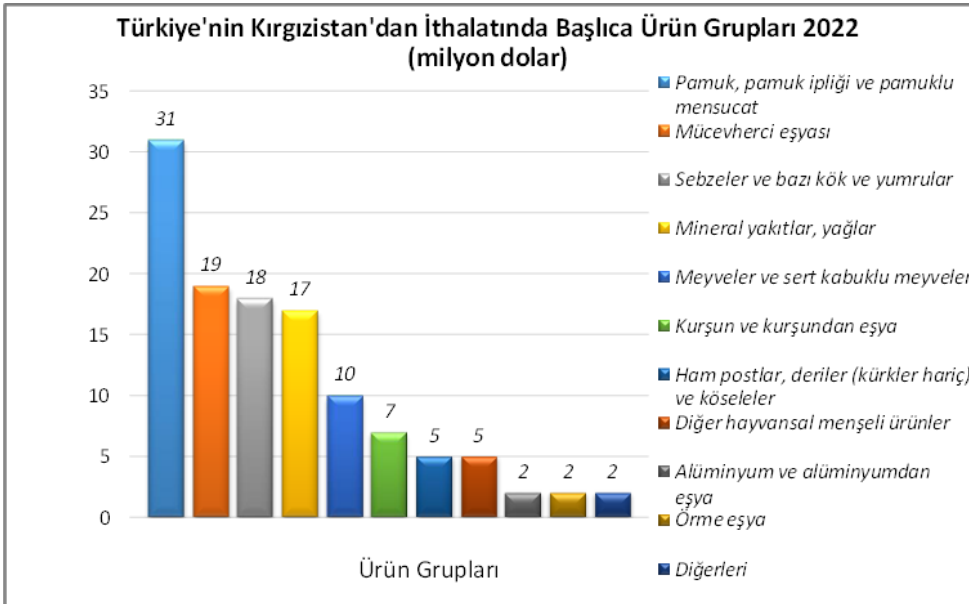
Tablo 2- Türkiye'nin Kırgızistan'a İhracatında Başlıca Ürünler



Kaynak: Trademap, Türkiye Verileri

Türkiye'nin Kırgızistan'dan İthalatında Başlıca Ürünler

Tablo 3- Türkiye'nin Kırgızistan'dan İthalatında Başlıca Ürünler



5. Ankara ile Kırgızistan arasındaki Ticari İlişkiler

Tablo 1 - Ankara ili Kırgızistan Arasındaki İhracat

Yıl	İhracat (ABD Doları)
2020	17.832.821
2021	25.275.736
2022	35.033.124
2023	43.248.946

Ankara ilinden Kırgızistan'a 2023 yılında gerçekleşen ihracat 43,2 milyon dolar olmuş ve 2020 yılına göre ihracatta %142,5 oranında artış kaydedilmiştir. 2021 yılına göre artış %71,1; 2022 yılına göre %23,5 olmuştur.

Tablo 2- Ankara ili Kırgızistan Arasındaki İthalat

Yıl	İthalat (ABD Doları)
2020	7.980.546
2021	1.501.690
2022	3.167.412
2023	3.262.568

Kırgızistan'dan Ankara ilinin ithalatı, 2023 yılında 3,2 milyon dolar olmuş 2020 yılındaki ithalat rakamına kıyasla %59,11 oranında azalma gerçekleşmiştir. Bununla birlikte, ithalat 2023 yılında 2021 yılına nazaran %117,2; 2022 yılına nazaran %3 artmıştır.

6. Kırgızistan'ın Doğrudan Yabancı Yatırımları

Doğrudan Yabancı Yatırımların Görünümü

Kırgızistan, 2022 yılında 291 milyon dolar doğrudan yabancı yatırım çekmiştir. Ülkenin 2022 yılında toplam yabancı sermaye stoğu yaklaşık 6 milyar dolara ulaşmıştır. Madencilik sektörü Kırgızistan'da önemli yatırım sektörlerinden biridir.

Tablo 1- Doğrudan Yabancı Yatırım İstatistikleri

	2021	2022*	2023*	2024*
Ülke dışından gelen doğrudan yatırım (milyon \$)	226,20	290,90	700,00	650,00
Ülke dışından gelen doğrudan yatırımın GSYİH'ya oranı (%)	2,59	2,66	5,40	4,30
Ülke dışından gelen doğrudan yatırım stoku (milyon \$)	5 637,20	6 006,40	6 706,00	7 356,00
Ülke dışına giden doğrudan yatırım (milyon \$)	334,50	457,90	100,00	50,00
Ülke dışına yapılan doğrudan yatırım stoku (milyon \$)	893,30	307,00	207,00	157,00

Kaynak: EIU (Tahmin)*